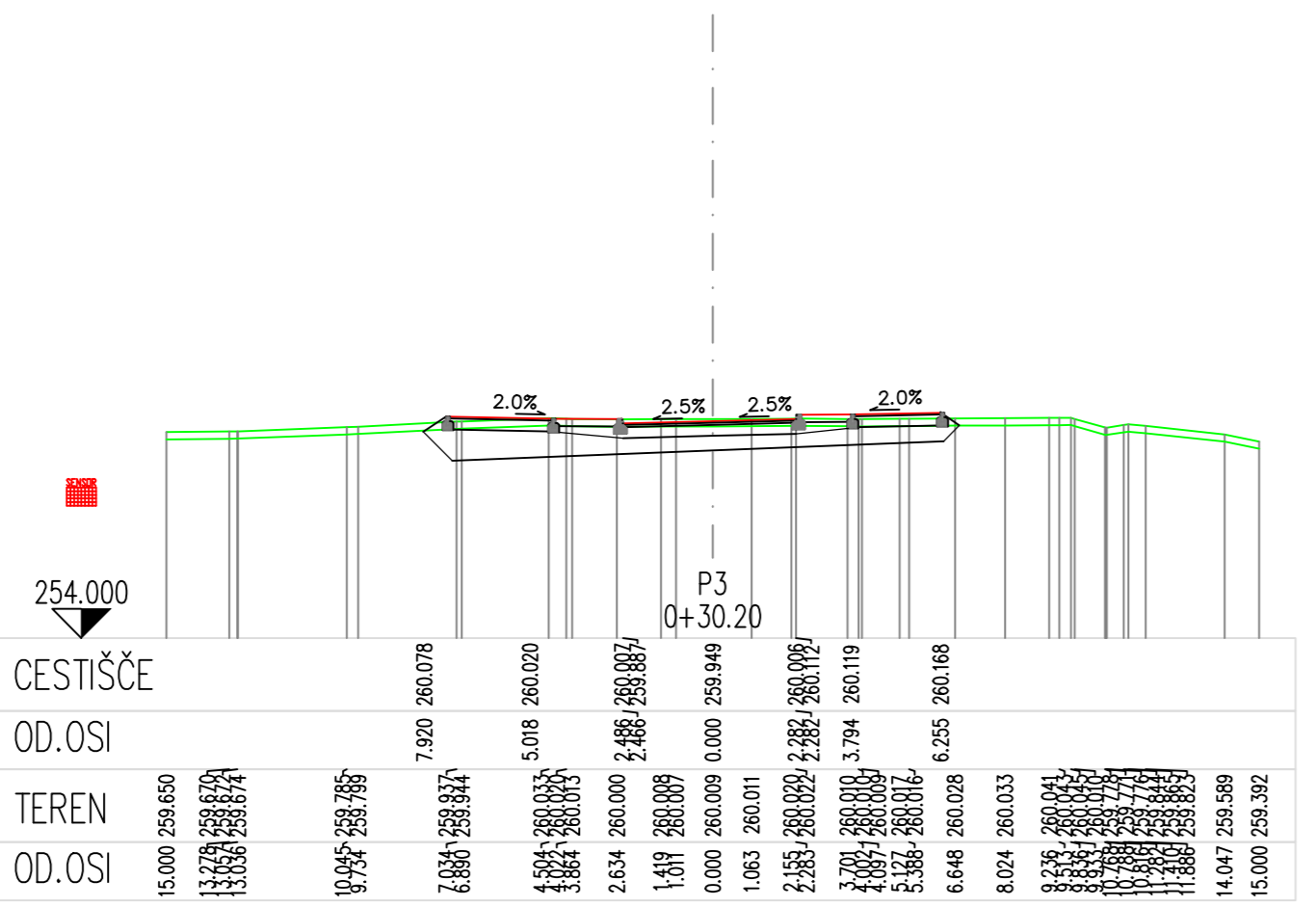
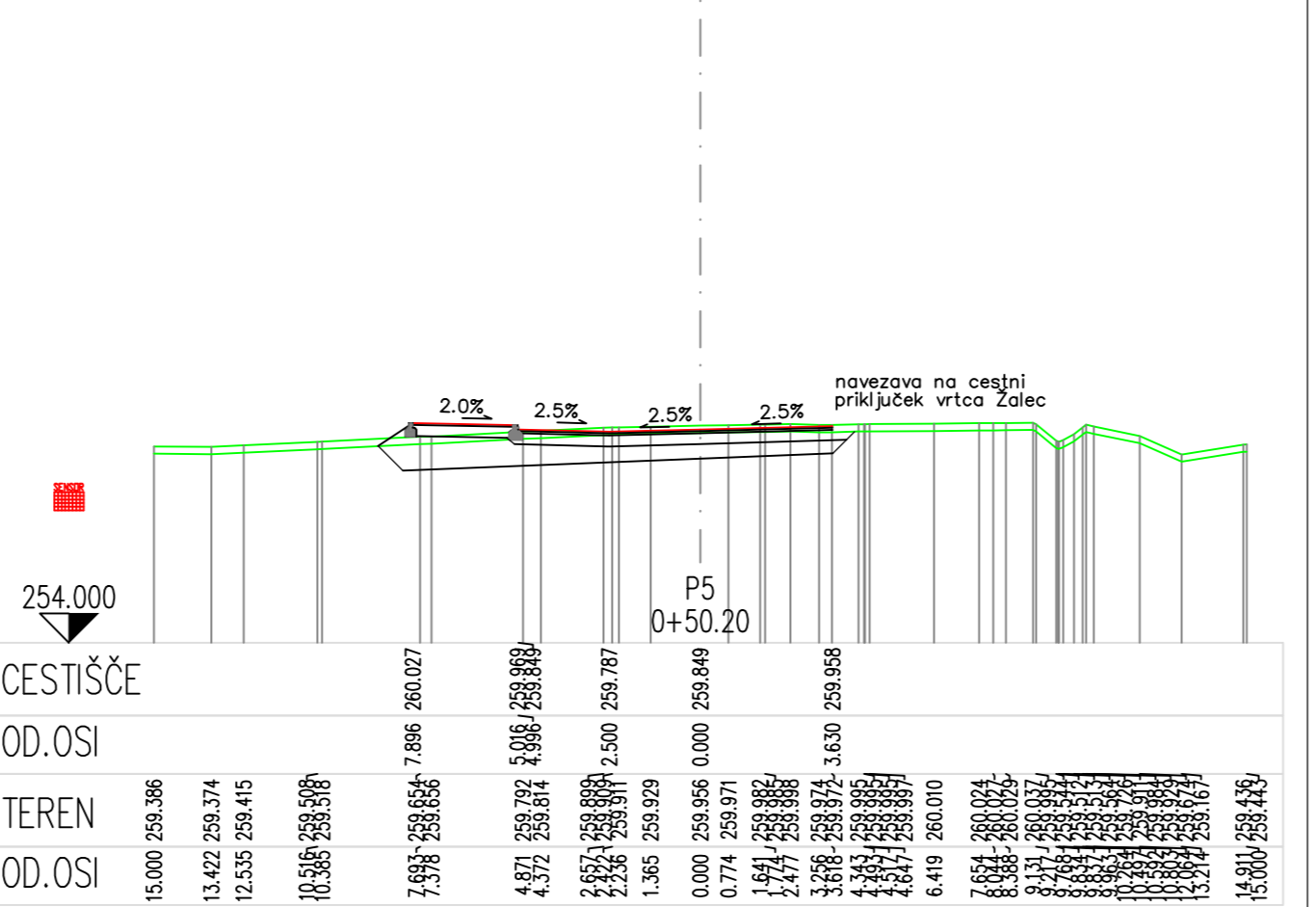


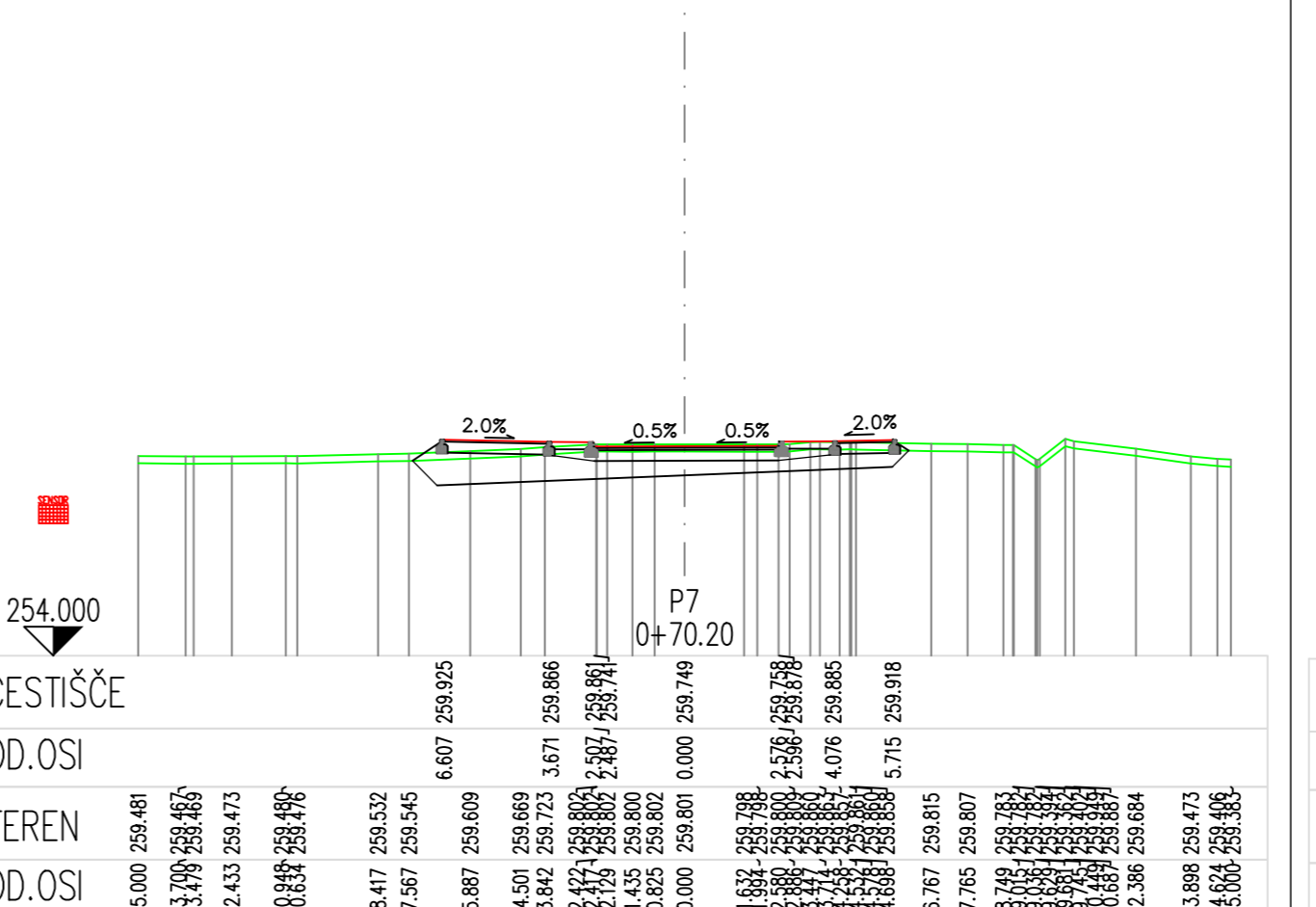
CESTIŠČE	
OD.OSI	
TEREN	
OD.OSI	



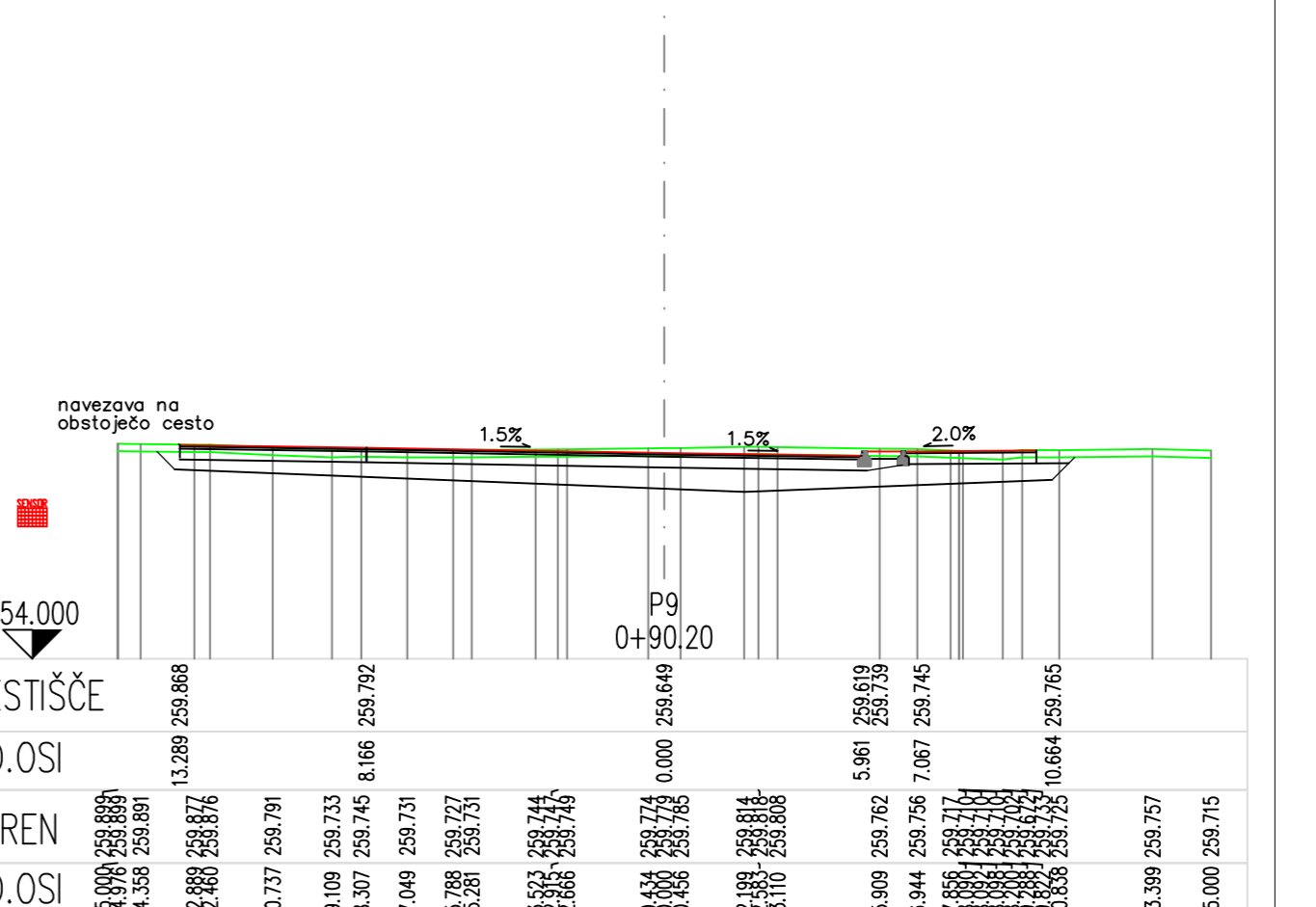
CESTIŠČE	
OD.OSI	
TEREN	
OD.OSI	



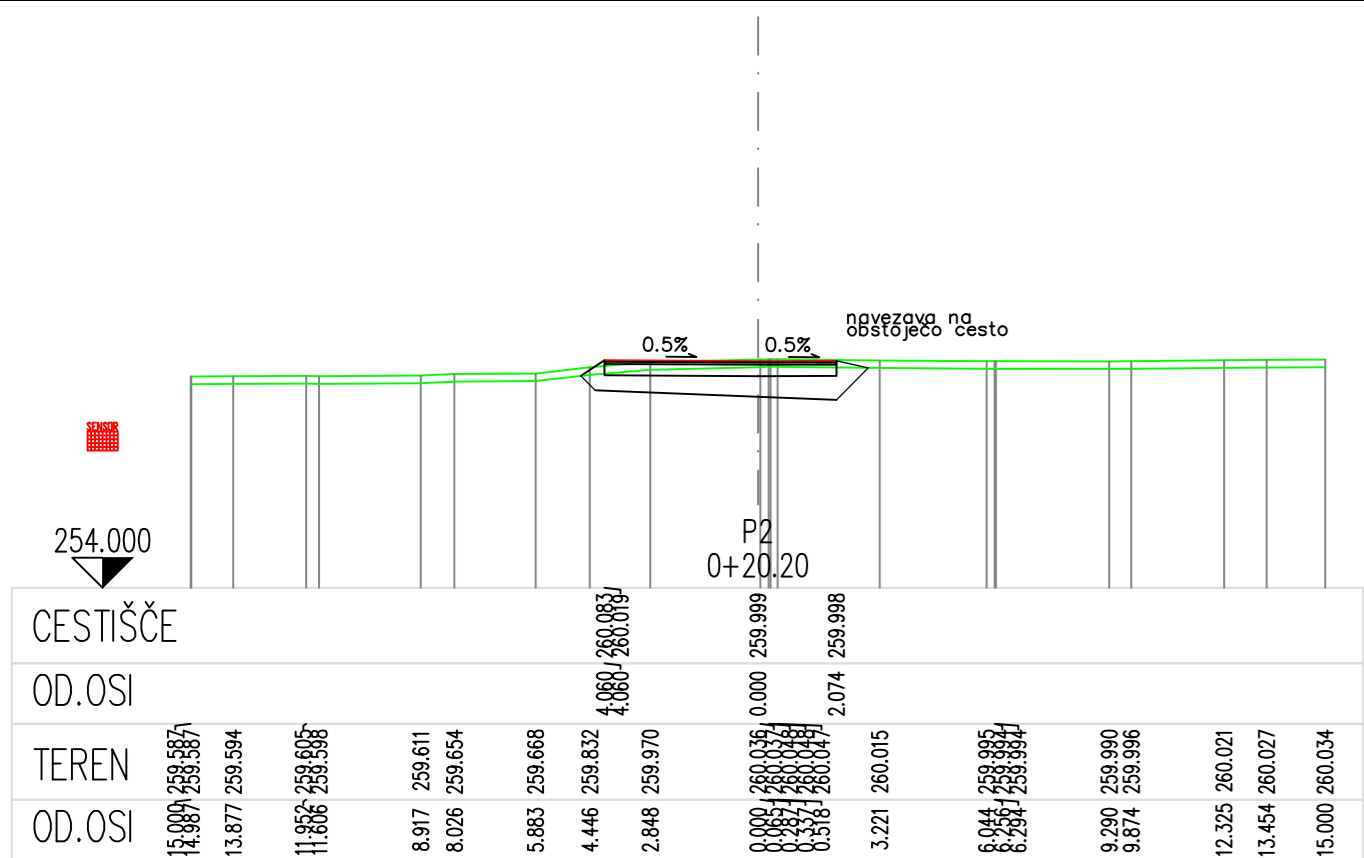
CESTIŠČE	
OD.OSI	
TEREN	
OD.OSI	



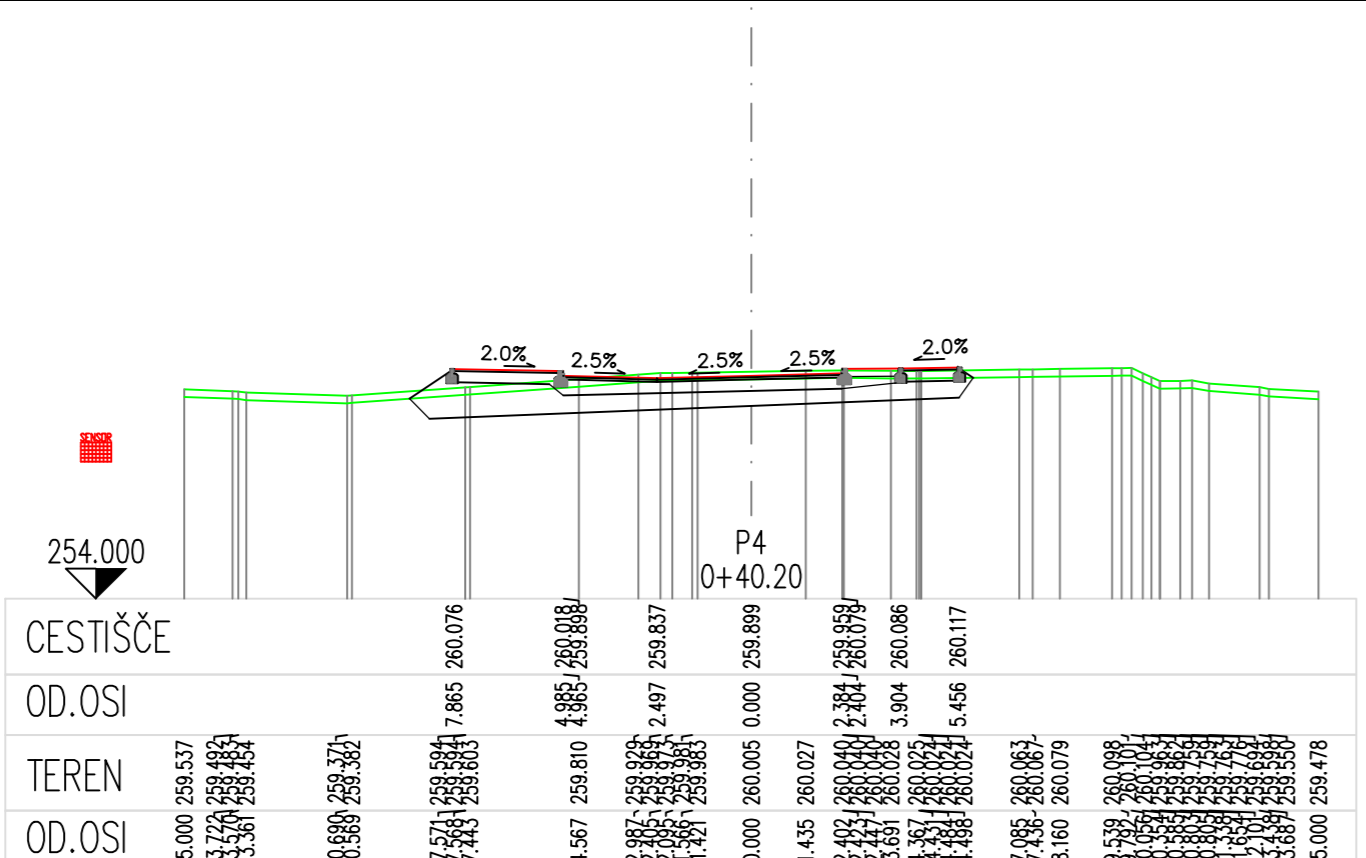
CESTIŠČE	
OD.OSI	
TEREN	
OD.OSI	



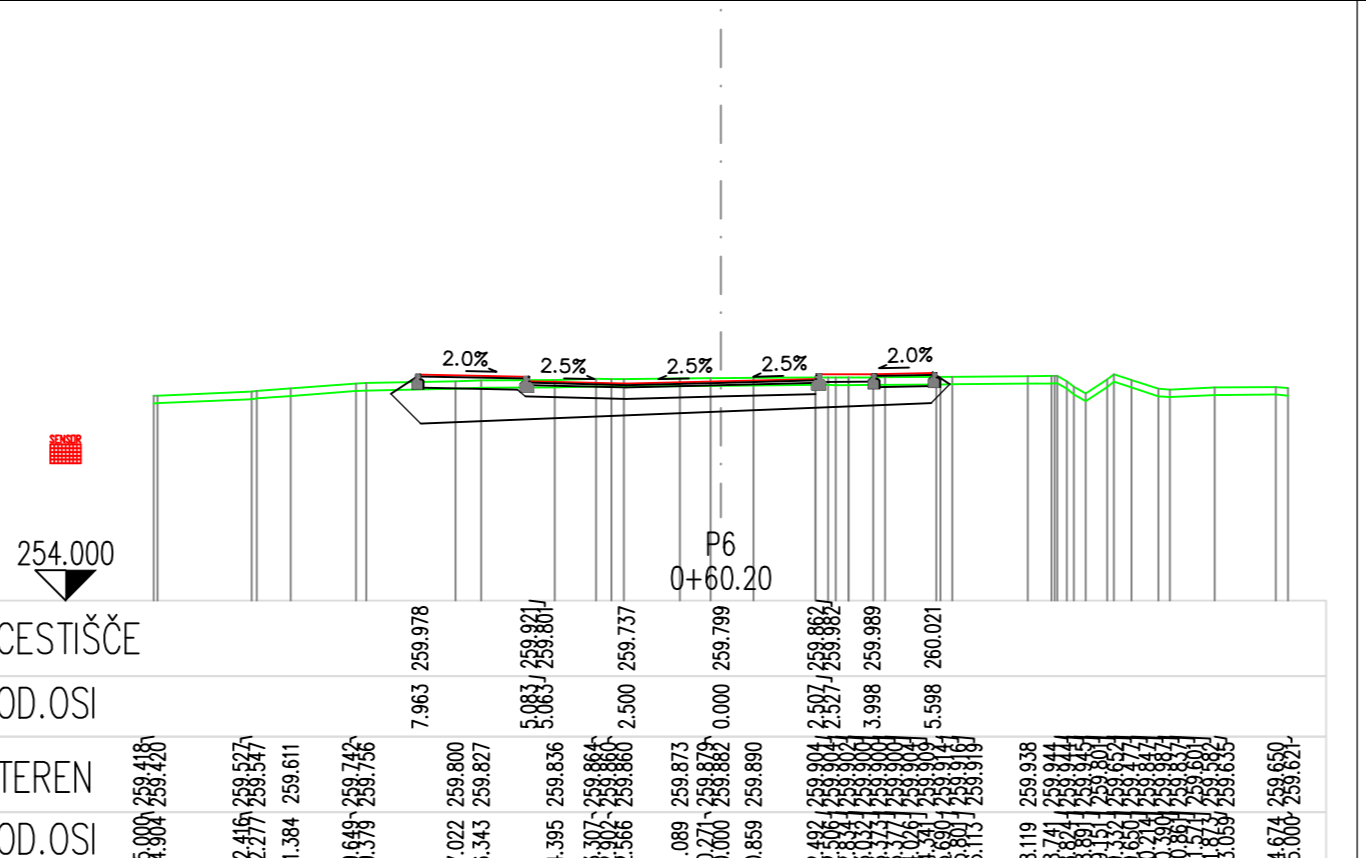
CESTIŠČE	
OD.OSI	
TEREN	
OD.OSI	




CESTIŠČE	
OD.OSI	
TEREN	
OD.OSI	



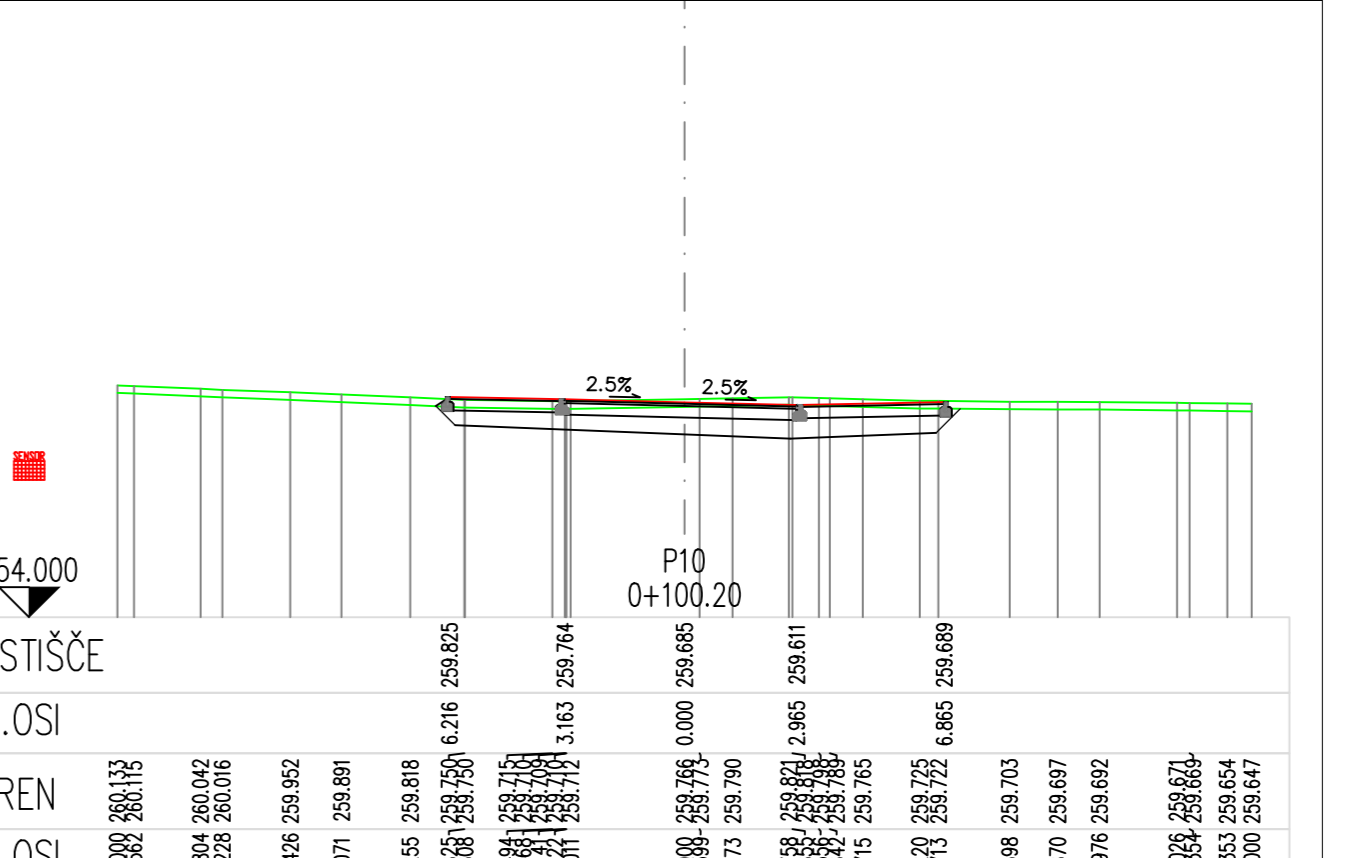
CESTIŠČE	
OD.OSI	
TEREN	
OD.OSI	



CESTIŠČE	
OD.OSI	
TEREN	
OD.OSI	



CESTIŠČE	
OD.OSI	
TEREN	
OD.OSI	



CESTIŠČE	
OD.OSI	
TEREN	
OD.OSI	

Vse spremembe je potrebno uskladiti s projektantom!
Mere je potrebno kontrolirati na licu mesta!

spremenbe:	datum spremembe:

KONO
svetovanje, projektiranje, izvedba
in nadzor gradbenih objektov,d.o.o.

Grablovičeva ul.30, Ljubljana
tel.: (01) 544 25 25
e-mail: miha@kono-b.si

investitor:	Občina Žalec Ulica Šavinske čete 5 3310 Žalec				
naziv gradnje:	Obnova ceste in križišča na območju OPPN Žalec – Zahod				
vrsta dokumentacije:	PZI – Projektna dokumentacija za izvedbo				
področje načrta:	2 – Načrt gradbeništva – Načrt ceste				
vsebina risbe:	Prečni profili P1–P10				
vodja projekta:	Beno Kočevar, kom.inž. IDEN.Š.T.: G–9085				
pooblaščen inženir:	Beno Kočevar, kom.inž. IDEN.Š.T.: G–9085				
proj. sodelavci:	Nejo Mandelj mag.inž.ok.grad., Miha Kočevar grad. teh.				
št. načrta:	1989–C/23	št. projekta:	1989/23	št.risbe:	
merilo:	1:200	datum:	marec 2023		2/1.5.7